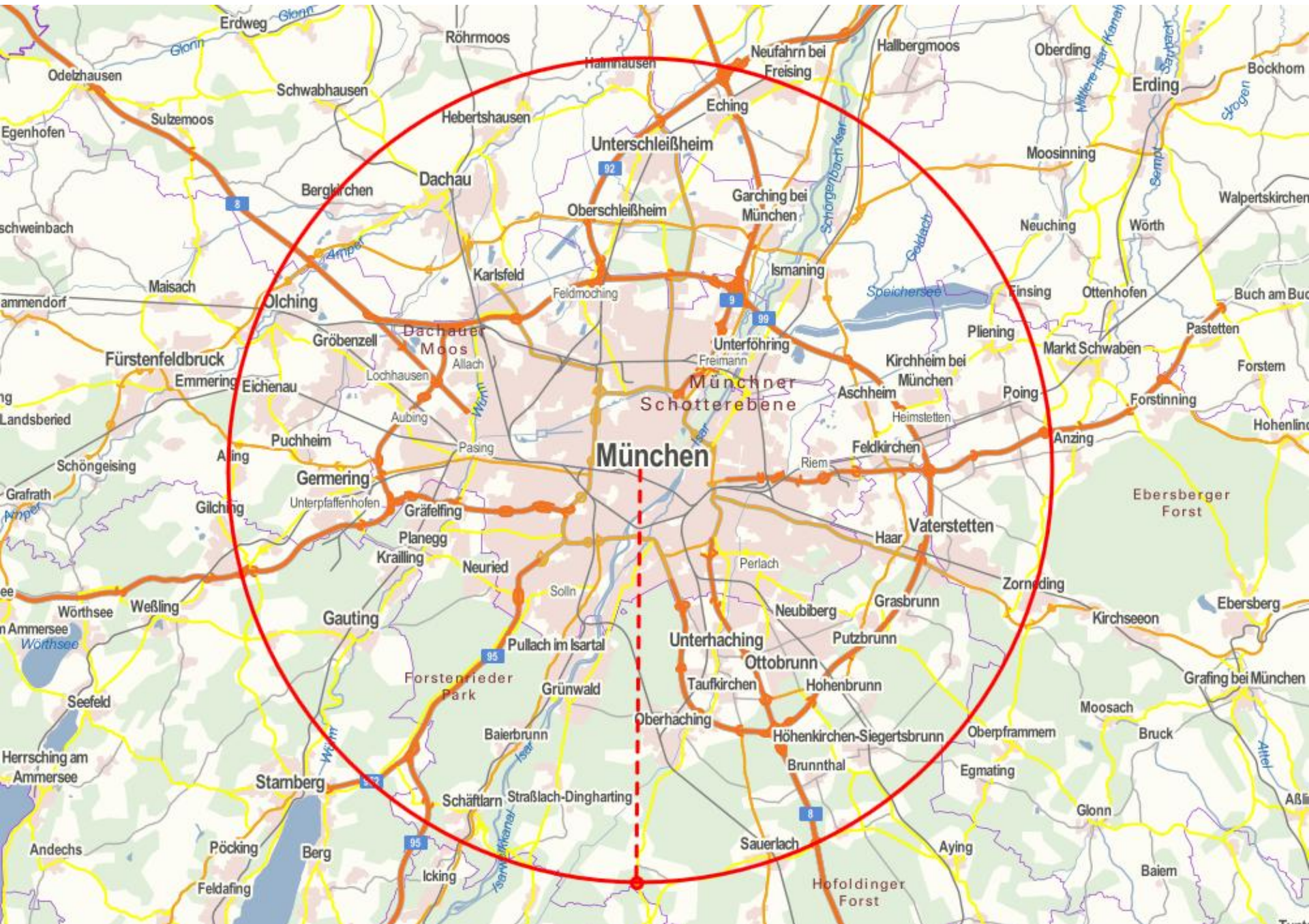


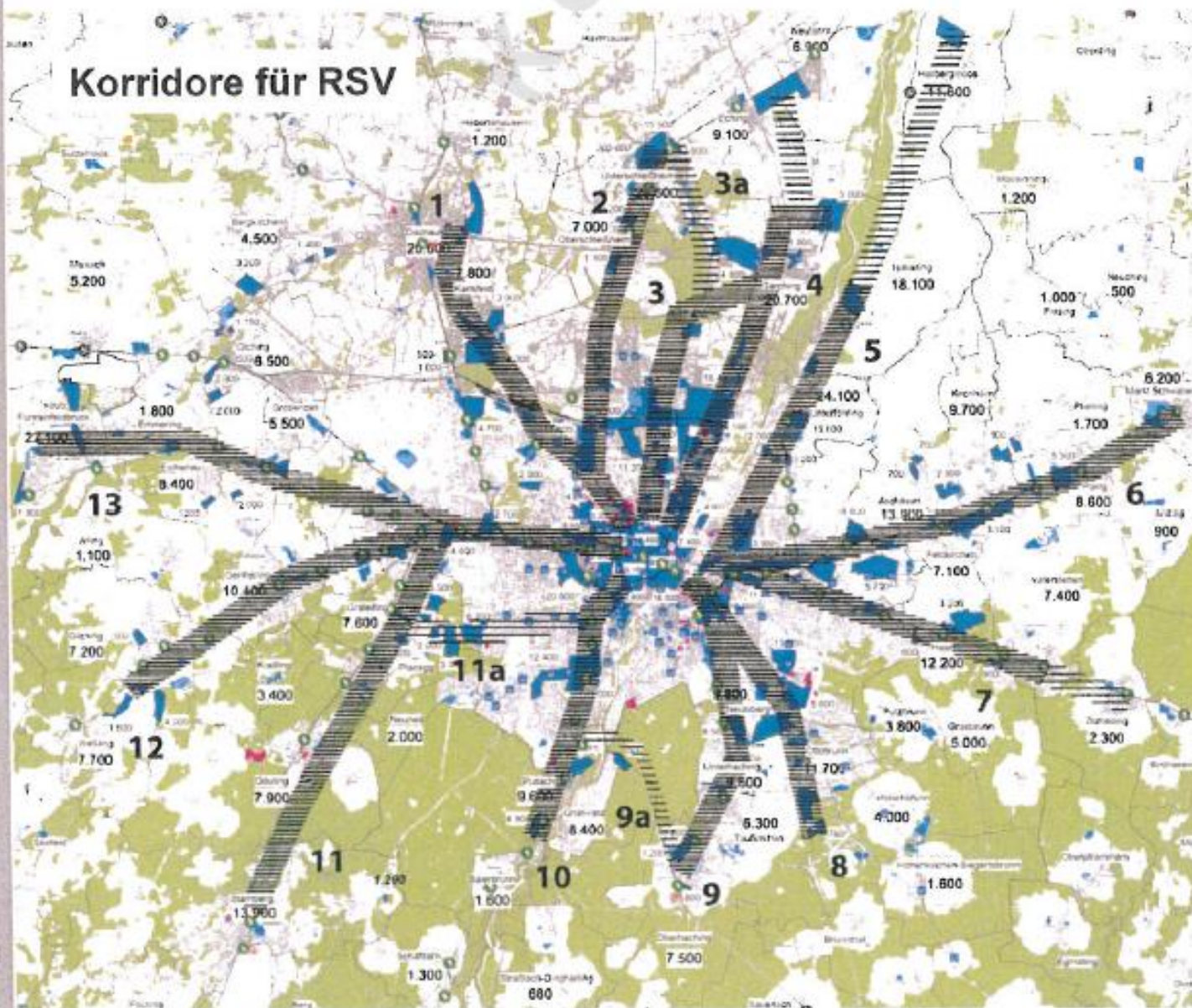


1. Radschnellweg im Landkreis Ebersberg



Radius 20 km, Wegzeit < 1 Std.



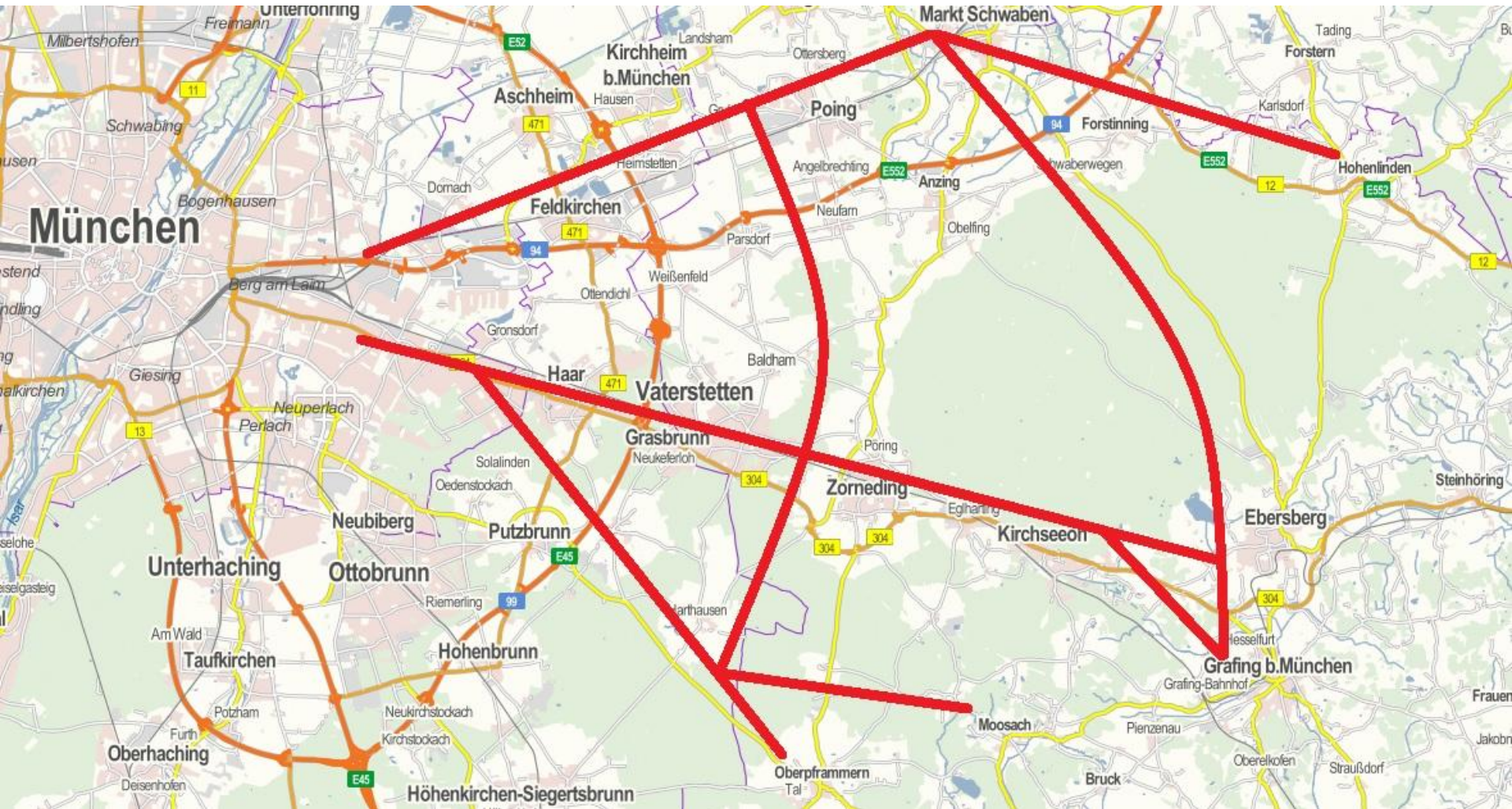


Potenzialanalyse Radschnellwege in München und Umland
 Korridore und Arbeitsplatzzentrenpunkte

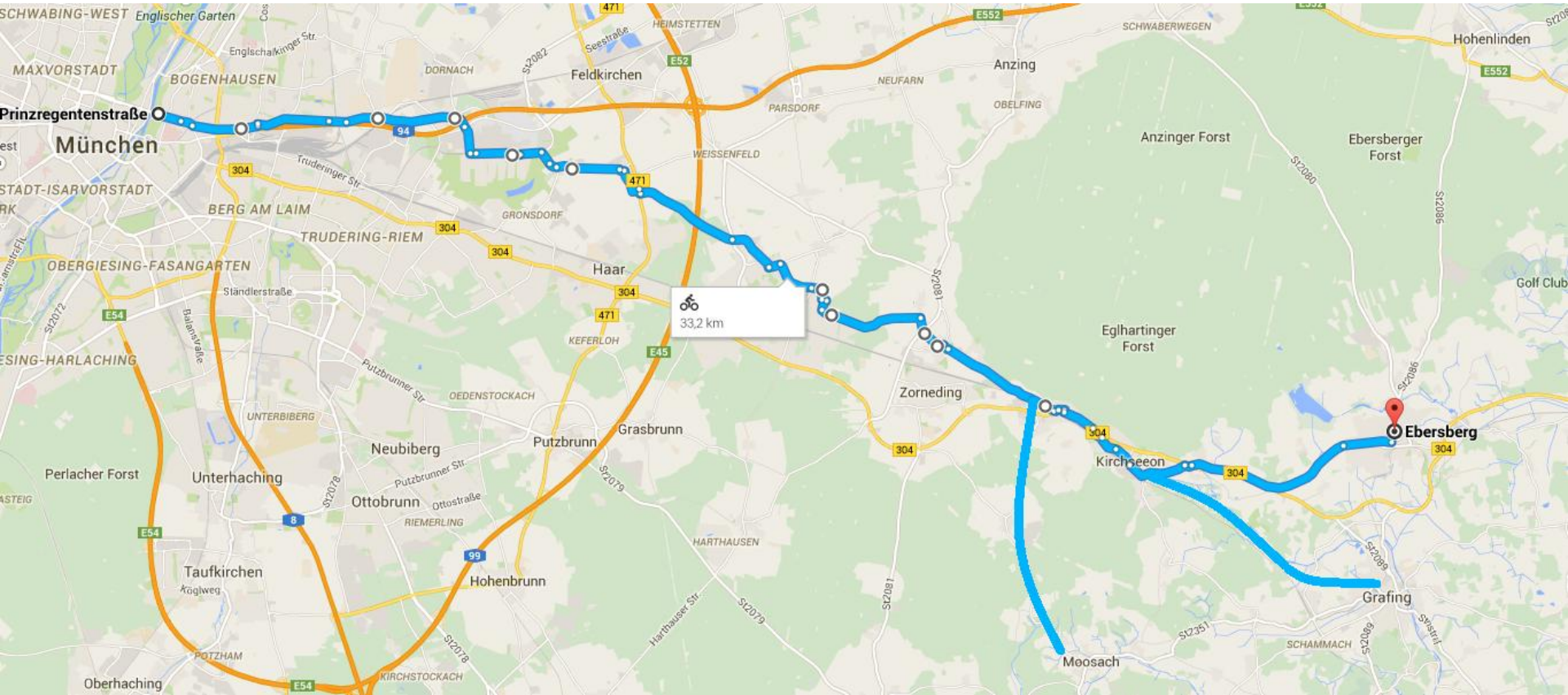
- Radschnellweg (RSV) Korridor
 - Arbeitsplatzzentrum
 - Gewerbegebiet
 - Wohngebiet
 - Grünfläche
 - Gewässer
 - Gemeindegrenze
 - Stadtgrenze
- 6.500** Anzahl der Arbeitsplätze im Bereich des RSV-Korridors
- 200** Anzahl der Arbeitsplätze im Bereich des RSV-Korridors
- 100** Anzahl der Arbeitsplätze im Bereich des RSV-Korridors

Planungsbüro
 Stadtplanung
 München

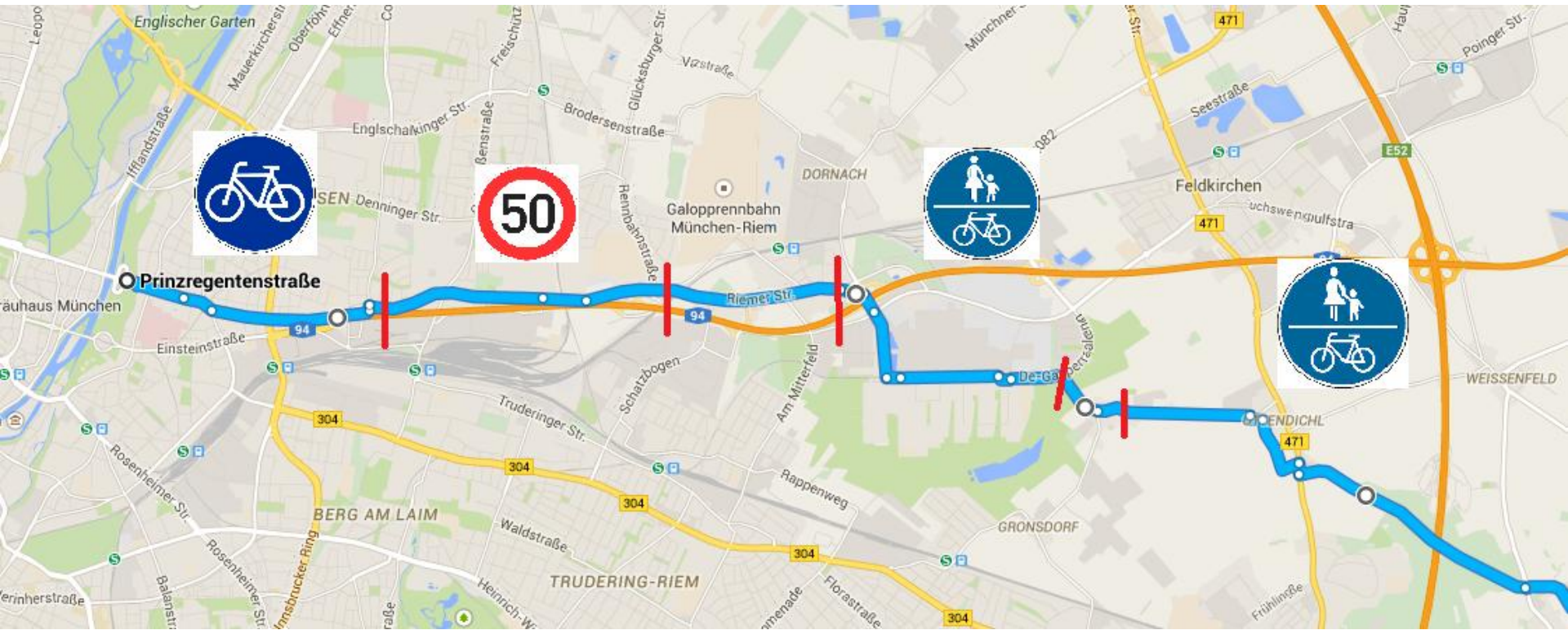
Möglicher Endausbau von RSVs im Landkreis Ebersberg



Gesamtstrecke Maximilianeum – Landratsam Ebersberg

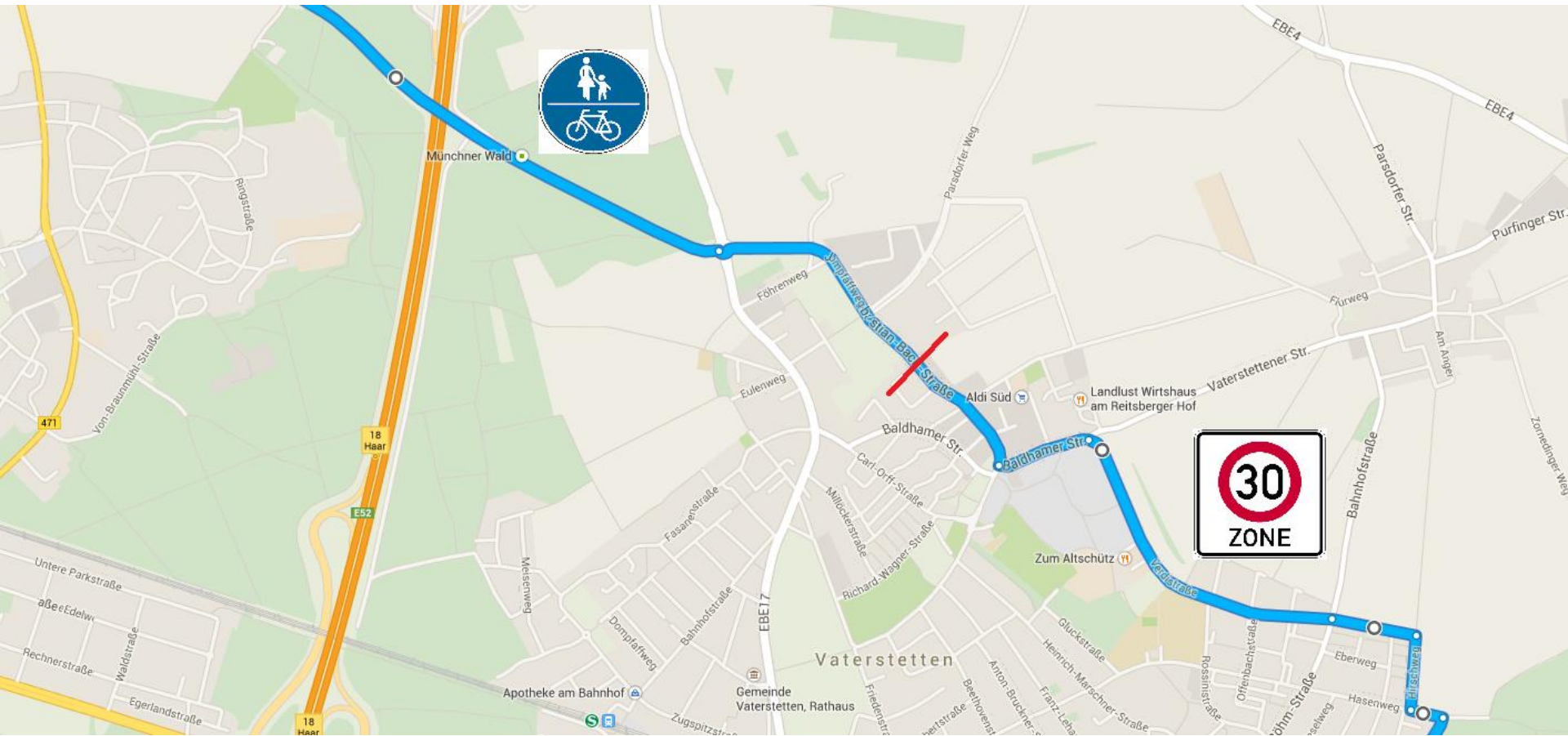


Bestand: vom Maximilianeum zur Landkreisgrenze bei der A99



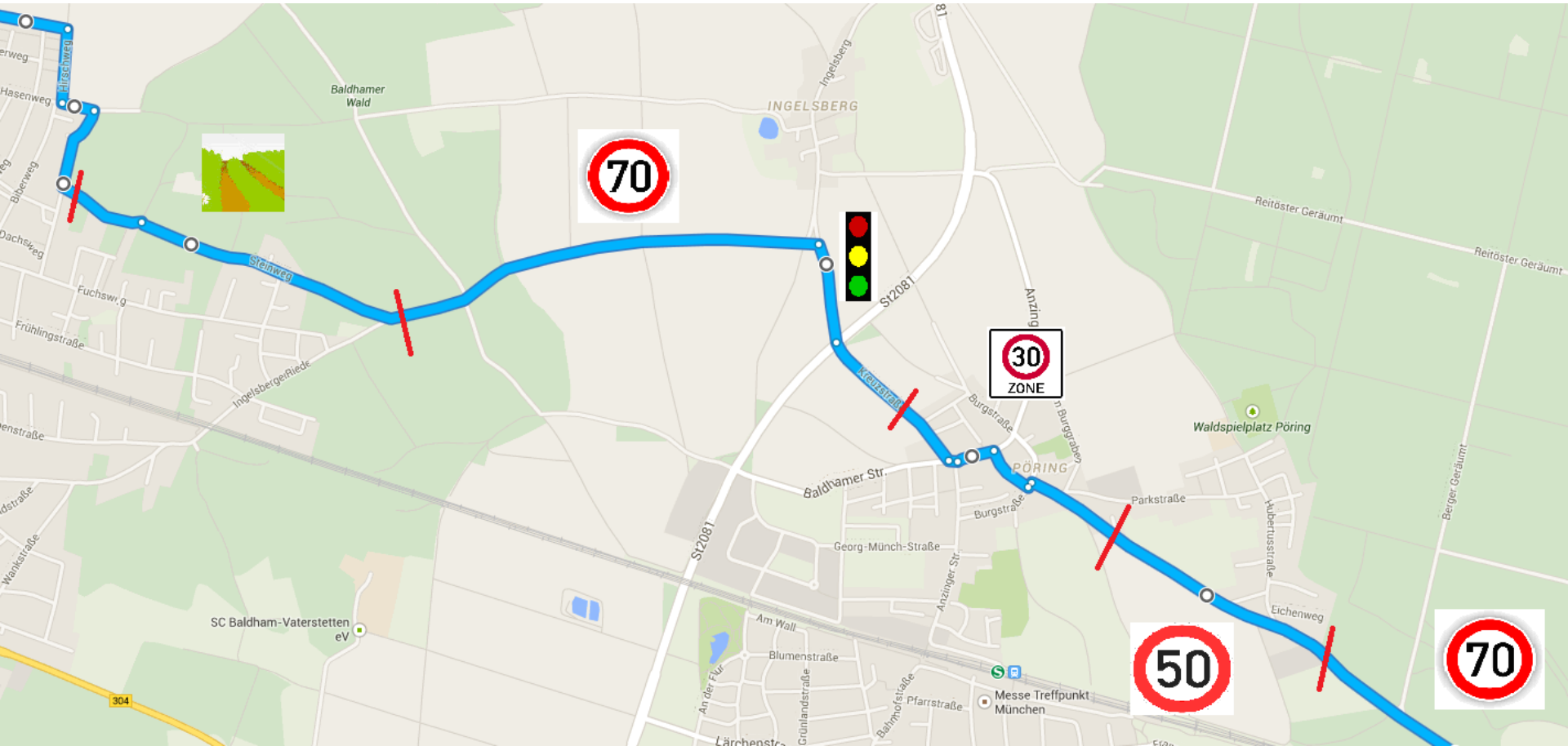
Bestand: von der Landkreisgrenze über den Norden Vaterstettens...

(Ausweisung von „Fahrradstraßen“ auf Straßen auf denen der RSV in Vaterstetten verläuft wünschenswert)



Bestand: ...über den Norden Vaterstettens und Ingelsberg nach Pöding...

(Oberflächenverbesserung des Feld-/Waldweges in Vaterstetten wünschenswert)



Bestand: ... von Pöring über Eglharting nach Kirchseeon Dorf...

(Oberflächenverbesserung und Verbreiterung des Trampelpfads in Eglharting entlang der S-Bahn wünschenswert, Ausweisung von „Fahrradstraßen“ auf Straßen auf denen der RSV in Kirchseeon verläuft wünschenswert)



Bestand: ... von Kirchseeon Dorf zum Landratsamt in Ebersberg...

